
















#### LEGENDA

MACROZONA DE INTERESSE SOCIAL,  
AMBIENTAL E URBANÍSTICO

-  Bens tombados
-  Áreas verdes e praças
-  Equipamentos comunitários e institucionais
-  Áreas de Preservação Permanente Municipal (APPM)
-  Produção e Recuperação de Habitações de Interesse Social
-  Sistema Viário
-  Área para Adequação e Ampliação do Sistema Viário (AASV)
-  MACROZONA RURAL
-  MACROZONA DE ADENSAMENTO PREFERENCIAL
-  MACROZONA DE ADENSAMENTO
-  MACROZONA DE EXPANSÃO
-  Núcleos Multifuncionais
-  Perímetro Urbano
-  Rios e córregos
-  Massas Aquáticas

PREFEITURA MUNICIPAL DE PATOS DE MINAS



PLANO DIRETOR PARTICIPATIVO 2018

PLANTA DA CIDADE  
MACROZONEAMENTO

ANEXO I

FOLHA:  
MAPA CHAVE